



# Hertog Jan in het Vlaams- Brabant van vandaag

# MAG.

## VLAAMS-BRABANT

#100  
ZOMER 2024



**Met de fiets naar het vliegtuig**  
*Dankzij de fietssnelweg*

**Inclusieve bediening**  
*Arbeidszorg op een sterker platteland*

**Neem je eigen bloedstaal**  
*Steun voor innovatie*



**VLAAMS-  
BRABANT**

de provincie, jouw streekmotor






26

## Buur Natuur

Ongerepte oases om de hoek



24




6



17



10



13

## 10 jaar fiets snelwegen

Met de fiets naar het vliegtuig



**VLAAMS-  
BRABANT**

## Samen zomeren

Beste inwoner,

De zomer is voor velen een periode om even uit de steeds sneller draaiende mallemolen van het dagdagelijkse te springen en om op adem te komen. Tijd hebben om stil te staan bij iets diepgaandere zaken, waar we al te vaak niet meer aan toe komen.

In Vlaams-Brabant betekent de zomer ook dat de provincie zich van haar allerbeste kant laat zien en haar vele troeven ten volle kan uitspelen. De opsomming van de vele evenementen en activiteiten in deze MAG vormen hiervoor een sprekend bewijs. En of het nu gaat over een bezoek aan onze prachtige natuurgebieden, het nieuwe aanbod aan toeristische initiatieven of de vele dorps- en buurtfeesten, de doelstelling is steeds dezelfde en eigenlijk heel simpel: een aantrekkelijke en aangename provincie die echt 'leeft' en ook 'samen-leeft'.

Met dit jaar als kers op de taart de officiële erkenning van het Nationaal Park De Brabantse Wouden. Deze erkenning zal het makkelijker maken om in de komende decennia de natuur vanuit het Hallerbos over het Zoniënwoud tot aan het Meerdaalwoud te versterken. Naast de bescherming van fauna en flora gaat veel aandacht naar duurzame landbouw, toerisme en erfgoed. Het nieuwe Nationaal Park benadrukt het groene karakter van Vlaams-Brabant, en moet onze mooie bossen weerbaarder maken tegen klimaatverandering en de lokale gemeenschap ten goede komen.

Ik wens iedereen alvast een fantastische en deugddoende zomer toe!

**Jan Spooren**

Provinciegouverneur



- 4 Vlms-Brbnt kort
- 6 Streek-GR Groene Gordel
- 9 Vraag van de lezer
- 10 Hertog Jan
- 13 Met de fiets naar het vliegtuig
- 15 Droge voeten rond de Klapscheutbeek
- 17 Inclusieve bediening in 't Hof
- 20 Kalender
- 22 Zoom in
- 24 Medewerker in de kijker
- 26 Buur Natuur
- 28 Blood2collect
- 31 Favoriet plekje

**REALISATIE** Bridgeneers | **FOTOGRAFIE** Baptist Vlaeminck (p 4), Willem Govaerts (p 5), Pieter Van Pamel & Peter Maris (p 16), Marco Mertens (p 17, 18, 19, 24, 25, 28, 29), Vildaphoto (p 22, 23), Lander Loeckx (p 31, 32) | **VU** Provincie Vlaams-Brabant, Provincieplein 1, 3010 Leuven, | **REDACTIEADRES** Provincie Vlaams-Brabant, communicatiedienst, Provincieplein 1, 3010 Leuven **CONTACT** ☎ 016 26 70 00 @ info@vlaamsbrabant.be 🌐 www.vlaamsbrabant.be 📘 facebook.com/VlaamsBrabant 📧 @vlaamsbrabant | De gegevens worden verwerkt conform de Europese Algemene Verordening Gegevensbescherming van 24 mei 2016 ter bescherming van de persoonlijke levenssfeer. Voor vragen mail @ persoonsgegevens@vlaamsbrabant.be

# KORT



## Europa keurt gemeentelijke klimaatactieplannen goed

De Europese Unie keurt de gemeentelijke klimaatactieplannen van 43 gemeenten in Vlaams-Brabant goed. In een klimaatactieplan beschrijft elke gemeente hoe ze de CO<sub>2</sub>-uitstoot zal verminderen en welke maatregelen ze zal nemen om duurzamer en klimaatbestendiger te worden. De provincie Vlaams-Brabant begeleidde hen bij het opstellen van de plannen volgens dezelfde methodiek. Die methodiek keurde Europa alvast goed, de goedkeuring van de klimaatplannen volgt snel. De gemeenten kunnen nu de plannen uitrollen en nog meer inzetten op groenere en gezondere woonbuurten, betere fiets- en voetwegen, meer groene en verkoelende plekjes waar water de tijd krijgt om de bodem in te dringen en waar je verkoeling vindt tijdens hittegolven.

Meer info?

[vlaamsbrabant.be/klimaatneutraal](http://vlaamsbrabant.be/klimaatneutraal)

## Een parkbureau voor de Brabantse Wouden

De officiële erkenning van het nationaal park Brabantse Wouden is er. Nu wacht het echte werk om de grote ambities voor het Hallerbos, het Zoniënwoud, het Meerdaalwoud, samen met de groene valleien, de waardevolle open landschappen en de pittoreske dorpen waar te maken.

Op 21 maart hebben de provincie Vlaams-Brabant, de vzw Vrienden van Heverleebos en Meerdaalwoud, het Agentschap voor Natuur en Bos, de vzw Koninklijke Stichting en de twaalf betrokken gemeenten een vzw opgericht. Ook de vele enthousiaste organisaties en geïnteresseerde bewoners worden daarbij volop betrokken. Dit parkbureau wordt de drijvende kracht om de natuur in het gebied te versterken, met plaats voor duurzame recreatie en landbouw.

Heb je zelf ideeën of vragen? Contacteer het parkbureau op [info@brabantsewouden.be](mailto:info@brabantsewouden.be)

### Ambassadeurs gezocht!

Wil je een infostand op evenementen bemannen en mensen informeren over de Brabantse Wouden? Tof! Volg een opleiding voor toekomstige ambassadeurs Brabantse Wouden.

Meer info?

[www.brabantsewouden.be](http://www.brabantsewouden.be)




## Vakantieplezier? Ook voor je dier!

De zomervakantie komt eraan. Weet je dat de meeste huisdieren liefst gewoon thuisblijven? Maar misschien heb jij andere plannen.

### Thuisblijvers

Vraag familie of vrienden om voor je huisdier te zorgen als jij eropuit trekt. Laat zeker de gegevens van de dierenarts achter en zorg voor voldoende voeding, verzorgingsproducten en eventueel medicatie. Kennen je verzorger en je huisdier elkaar nog niet goed? Laat ze op voorhand al eens kennismaken en overloop de gewoonten van het dier.



### Op pension

Gaat je huisdier toch naar een pension of opvangdienst? Breng dan op voorhand een bezoekje en laat je dier kennismaken met de omgeving. Vraag wat je zelf moet meegeven van voeding, producten en medicatie, en welke vaccinaties in orde moeten zijn. Check of het pension erkend is op [www.vlaanderen.be/dieren-opvangen-tegen-betaling](http://www.vlaanderen.be/dieren-opvangen-tegen-betaling).


### Mee op reis

Neem je je dier mee op vakantie? Zorg dat je trouwe vriend dan in alle comfort kan reizen, met genoeg drinkwater en in een stevige bench. Zijn de chip en verplichte inenting in orde? Heb je een Europees paspoort voor je dier? De regels verschillen naargelang je reist naar een land binnen of buiten de Europese Unie. Check de lokale wetgeving op speciale regels via de ambassade van het vakantie-land.

Meer info?

[vlaamsbrabant.be/dierenwelzijn](http://vlaamsbrabant.be/dierenwelzijn)





Nieuwe opleiding in het PISO

## Schakeljaar naar het hoger onderwijs

Het zesde jaar in een BSO-richting met finaliteit arbeidsmarkt achter de rug, en wil je toch doorstromen naar het hoger onderwijs? Dat kan. De secundaire school PISO Vlaams-Brabant in Tienen biedt nu een schakeljaar aan. Een extra schooljaar waarmee je een diploma behaalt om een professionele bachelor te starten.

Het is een extra jaartje waarin je de praktische, concrete aanpak uit richtingen in de arbeidsfinaliteit ook meer theoretisch invult. Je krijgt daarvoor een doorgedreven basisvorming met wiskunde, talen en wetenschappen. Ook je leer- en onderzoeksvaardigheden worden aangescherpt, net als je leerritme. Zodat je helemaal voorbereid die opleiding in het hogere onderwijs kan starten.

Meer info?

[piso.be/studieaanbod/voorbereidend-jaar](https://piso.be/studieaanbod/voorbereidend-jaar)

Fotowedstrijd

## Maak jij de mooiste foto van Provinciedomein Het Vinne?

Duizenden kwetterende watervogels, zacht wiegend riet in de ochtendmist, een eenzame reiger die zich aarzelend losmaakt van het water. Ja, de natuur in het Provinciedomein Het Vinne in Zoutleeuw is echt wel fotogeniek! Een prachtig decor voor prijswinnende foto's, toch?

Daarom organiseert de provincie Vlaams-Brabant een fotowedstrijd. Deelnemers mogen drie foto's inzenden over vier categorieën: landschap, flora, fauna en mens in interactie met de natuur. Een onafhankelijke jury selecteert de winnende foto's.

**Dien je foto's uiterlijk 29 november 2024 online in.**

Meer info?

[vlaamsbrabant.be/fotowedstrijdhetvinne](https://vlaamsbrabant.be/fotowedstrijdhetvinne)



## Gezondheidskuur voor het Zoet Water

Flaneren op een nieuwe wandelrijk en dan verpozen op een houten platform boven helder water vol vissen en waterplanten. De herinrichting van de vijvers van het Zoet Water in Vaalbeek is nodig om de waterkwaliteit te verbeteren, maar het wordt er ook meteen een stuk aangenamer op.

De familie de Croÿ gaf aan het einde van de 16de eeuw de opdracht visvijvers aan te leggen in het moerasgebied van haar domein in Vaalbeek, aan de rand van Heverleebos. Vandaag vormen die vijf vijvers een bijzonder recreatie- en wandelgebied, een toegangspoort tot het nationaal park De Brabantse Wouden. Maar op ecologisch vlak schort er heel wat. Opgehoopte sliblagen zorgen voor een verhoogde concentratie van voedingsstoffen zoals stikstof en fosfor. Het gevolg? Overmatige algen-groei, zuurstoftekort en troebel water, wat de biodiversiteit in de vijver schaadt.

### Slibruiming

Er volgt een grootschalige drooglegging en slibruiming, zodat de waterdiepte herstelt, de waterkwaliteit verbetert en de vijver weer

gezond is voor planten, vissen en andere waterorganismen. Vijveroevers met een zachtere helling geven meer ruimte aan waterplanten als lisdodde, riet en zegge die het water zullen filteren. In het heldere brongevoede water floreren de bittervoorn, zoetwatermossel, en misschien wel de blankvoorn, snoek, zeelt, paling, rietvoorn en andere vissoorten.

### Volwaardige Vaalbeek

De Vaalbeek die nu door de vijvers stroomt, krijgt een eigen kronkelende bedding met vistrappen. Zo kunnen beschermde vissoorten zoals de rivierdonderpad ook stroomopwaarts migreren. Tussen de beek en de vijvers komt een wandelrijk waar het heerlijk flaneren wordt. Vanop een houten vlonder boven het heldere water krijg je een mooi uitzicht op de hele omgeving. Dankzij het Strategisch project Walden\* slaan voor deze herinrichting de gemeente Oud-Heverlee, het Agentschap voor Natuur en Bos en de provincie Vlaams-Brabant de handen in elkaar. De Vlaamse overheid subsidieert de werken met 2,6 miljoen euro. In 2026 is de herinrichting klaar.

\*Het strategisch project Walden is een samenwerking tussen de provincie Vlaams-Brabant, het Agentschap voor Natuur en Bos, de stad Leuven en de gemeenten Bertem, Huldenberg en Oud-Heverlee, met de financiële steun van het departement Omgeving.

# Woudreuzen, Nero en een Duivelseik



Met een bonte groep collega's van de provincie Vlaams-Brabant wandelen we de zomer in, in het hart van het nationaal park Brabantse Wouden. Een tocht van 17,2 kilometer van Groenendaal naar Tervuren over de paden van de nieuwe Streek-GR Groene Gordel. Wandel je mee?

Het is niet zomaar een uitje onder collega's. Nee, we gaan al meer dan tien jaar samen een grote wandeluitdaging aan voor het goede doel. Al tien keer namen we deel aan de Oxfam Trailwalker, 100 km in minder dan dertig uur. Dit jaar

weten we nog niet welke wandeluitdaging ons wacht, maar we trainen er alvast geregeld voor. Samen wandelen is de beste teambuilding, over alle diensten van de provincie heen.

En zo rijden we tussen twee hoge groene wanden traag het station van Groenendaal binnen. Het Zoniënwoud lijkt de trein op te slokken, hier in de Brabantse Wouden. Het nieuwe nationaal park verbindt het Hallerbos, het Zoniënwoud en het Meerdaalwoud, drie bijzondere restanten van het Kolenwoud waar Caesar 2000 jaar geleden al over schreef. Van de trein stappen we meteen het groen in en al snel dooft het geluid van de bewoonde wereld als we over smalle bospaadjes dieper het woud in trekken.

## Varkensgat

Sierlijke bomenrijen ruimen plaats voor drassige graslanden aan de oevers van de IJse, voor we de steile bosflank naar

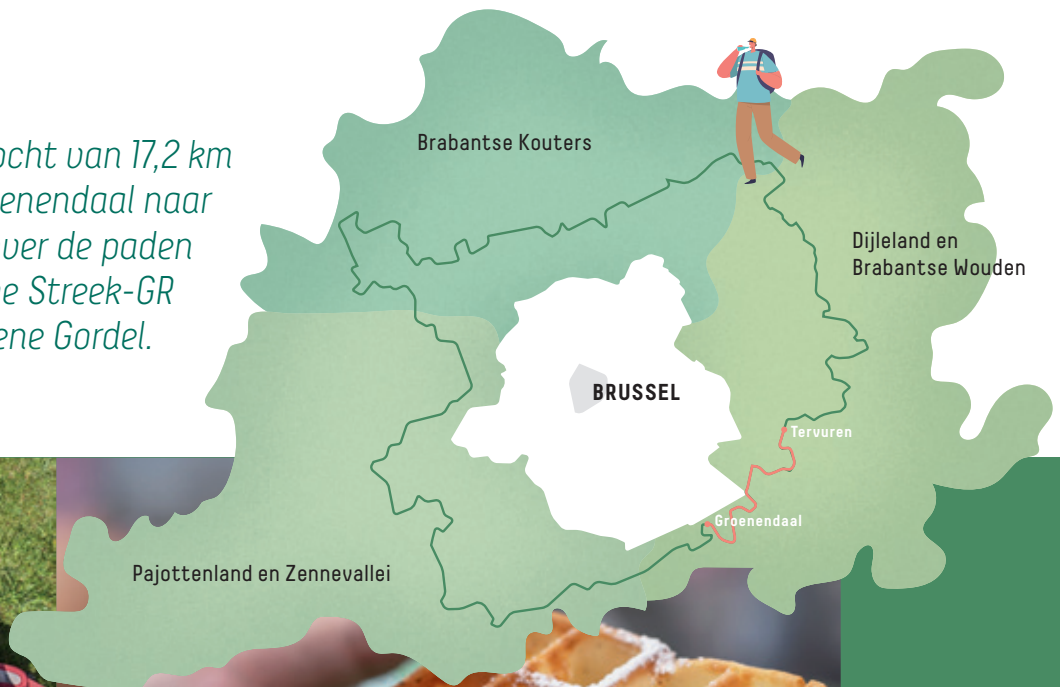
het Varkensgat beklimmen. De imposante beukenkathedralen – woudreuzen met ranke zuilen en een dicht bladerdak – ruimen plaats voor meer variatie in bomen en struiken. "Een blik op de toekomst", weet Hilde, de natuurexpert van onze groep. "De beheersplannen van het Zoniënwoud mikken op een meer divers bomenbestand. Met wat minder beuken en meer wintereik, haagbeuk, olm, ratelpopulier en nog meer bomen en struiken. Vandaag krijgen die amper een kans in het lang donker gebleven beukenbos. De vaak tweehonderd jaar oude beuken zijn immers gevoelig voor droogte, en hoe zullen die reageren op de klimaatverandering?"

## Nero

Na een halfuurtje duiken alweer de eerste woningen op. We hebben de rand van Hoeilaart bereikt. Door verstilde woonwijken en langs mooie serristenvilla's wandelen we naar het



Een tocht van 17,2 km  
van Groenendaal naar  
Tervuren over de paden  
van de nieuwe Streek-GR  
Groene Gordel.



Jan Van Ruesbroeckpark en het Nerocafé aan de rand ervan. Stripheld Nero staat vereeuwigd in brons voor de deur van zijn woning. Want ja, Nero woonde hier echt. In de strip 'De verschrikkelijke tweeling' neemt hij z'n intrek in het voormalige stationsgebouw. Ook al zijn we nog niet heel lang onderweg, we kunnen het terras niet weerstaan. "Wafels? Natuurlijk", lacht de uitbater. "Met suiker, slagroom of ijs en chocolade?" Een kleine verwennerij in echte Nerotraditie, die elk avontuur afsloot met een wafelfestijn. Maar ons wandelavontuur begint nog maar net.

### Serristenvilla's en een Duivelseik

De extra calorieën van de wafel branden snel op als we de IJsevallei uitklimmen naar het Bemdekensveld. Ooit was dit plekje van Hoeilaart bezaaid met serres, nu heeft de natuur overgenomen. In 1961 stonden er liefst 35.000 serres in de hele Druivenstreek, meer dan er

huizen waren. Eén Hoeilaartse woning op acht was een serristenvilla, een statig gebouw met een spitsdak, houten luifels en balkons met florissante ornamenten. We wandelen over kasseibaantjes langs enkele fraaie exemplaren richting Jezus-Eik.

De miraculeuze Duivelseik waar het dorp zijn naam aan ontleent, is er niet

meer. De barokke kerk uit de 17de eeuw nog wel. De hedendaagse bedevaarders zijn vooral bosbezoekers als wij. De cafetaria van gemeenschapscentrum De Bosuil is de geknipte middagstop voor we opnieuw het bos induiken. Kaarsrechte dreven brengen ons helemaal naar Tervuren. ▶



AFRICAMUSEUM

## ► 700 boomsoorten

Wat hebben de himalayaspur, Japanse rondbladesdoorn, Perzische slaapboom, Turkse boomhazelaar, Mantsjoerijse walnoot, Magellaanshijnbeuk en Chinese balsempopulier gemeen? Ze komen allemaal uit het noordelijke wereldhalfrond en je vindt ze samen met wel 700 andere boomsoorten in het Geografisch Arboretum van Tervuren in het Kapucijnenbos.

Charles Bommer, conservator van de Nationale Plantentuin in Meise, begon in 1902 met de bomenverzameling op een stukje grond van Leopold II. Niet alleen

omdat hij het mooi vond. De Belgische overheid wilde nagaan welke uitheemse boomsoorten zich konden aanpassen aan ons klimaat om de rentabiliteit van onze bossen te verhogen. Dat kan nog van pas komen, met de op gang zijnde klimaatverandering.

## Zeven graven

Via het kasteel de Robiano komen we in het centrum van Tervuren. Aan de voet van de Sint-Jan-Evangelistenkerk stoppen we nog even aan de zeven bescheiden graven van Ekia, Gemba, Kitukwa, Mpeia, Zao, Samba en

Mibange. Ze verbleven in de zomer van 1897 met 260 andere Congolezen in een van de drie Afrikaanse dorpen in het park. Als bezienswaardigheid tijdens de wereldtentoonstelling dat jaar. De kille en vochtige augustusmaand werd hen fataal. Het vernieuwde AfricaMuseum gaat dit wrange koloniale verleden niet uit de weg. Het pijnlijke verleden staat vandaag in contrast met de schoonheid van het Warandepark.

Wij staan voor een moeilijke keuze: sluiten we de tocht af languit op het gras aan de rand van de vijvers of op een terrasje op de Markt van Tervuren? \*



## Wandel rond Brussel in 8 dagetappes

De nieuwe Streek-GR Groene Gordel brengt je in acht dagetappes helemaal rond de hoofdstad, goed voor 157 kilometer. Maak er een stevige meerdaagse van of pik er een dagtraject uit en wandel wanneer het je uitkomt. Je vertrek- en eindpunt ligt steeds in de buurt van een treinstation of een buslijn, dus je geraakt altijd waar je moet zijn én terug.

De kasteeldomeinen, parken en tuinen vormen de rode draad, en tussen al deze adellijke pareltjes vind je een streek vol variatie. Van de blinkende vliegtuigen boven je hoofd in de witloofstreek tot de breekbare serres van de Druivenstreek. Van de lambiekbrouwerijen en de breugeli-aanse landschappen van het Pajottenland tot de hopstreek van de Brabantse Kouters.

Het groen in Groene Gordel heeft de streek toch vooral te danken aan de bossen. Zoals

de elegante beukenkathedralen van het Zoniënwoud. Ze maken deel uit van het Brabantse Wouden, het nieuwe Nationaal Park in het hart van ons land. Je vindt er duizenden dikke eiken en beuken, prachtige monumentale bomen met een stamomtrek van meer dan drie meter.

Bestel de uitgebreide wandelgids (€19,50) via



[www.toerismevlaamsbrabant.be/publicaties](http://www.toerismevlaamsbrabant.be/publicaties)



of [www.groteroutepaden.be](http://www.groteroutepaden.be)

## WIN EEN WANDELGIDS

Of nog beter: win een wandelgids van de nieuwe Streek-GR Groene Gordel. **Stuur voor 30 juni 2024 een mail naar [wedstrijd@vlaamsbrabant.be](mailto:wedstrijd@vlaamsbrabant.be)** met daarin je contactgegevens en waarom je de wandelgids wilt. Een onschuldige hand trekt vijf winnaars.





*“E-bike, smartphones, straks misschien ook een elektrische wagen... Hoe hou ik mijn woning brandveilig met al die elektrische apparaten in huis?”*

Tim, Linter



Stel jouw vraag aan de provincie

Heb jij ook een prangende vraag waarbij de provincie je kan helpen?

Contacteer ons dan via:  
[info@vlaamsbrabant.be](mailto:info@vlaamsbrabant.be)

Het aantal woningbranden neemt elk jaar toe, maar met enkele eenvoudige maatregelen kan je het risico flink verkleinen. Arne Dewaet is brandpreventieadviseur van de Hulpverleningszone Oost Vlaams-Brabant.

“De oorzaak van een brand is niet altijd duidelijk, maar de toename aan elektrische toestellen in onze woningen speelt zeker een rol in de cijfers”, vertelt de expert. **“Zorg dat je er steeds bij bent als je een elektrisch toestel laat werken of opladen.** Laad je smartphone dus niet 's nachts op. En zeker niet onder het hoofdkussen, dat doen jongeren wel vaker. Een barstje in de isolatie van het oplaadsnoer kan genoeg zijn voor een kortsluiting en een vonkje.”

De meeste slachtoffers van een woningbrand sterven niet door het vuur, maar door verstikking. Als je slaapt, ruik je niets. “Rookmelders zijn dus van levensbelang. In elke kamer als dat even kan, alleen een melder in de badkamer is vanwege de overvloedige waterdamp geen goed idee.”

“Werk een vluchtplan uit zodat je weet wat je moet doen als het alarm loeit in het midden van de nacht. Wek de kinderen want die slapen meestal door een alarm heen. Sluit de deuren achter je als je de vluchtroute naar de buitendeur volgt. Zo stop je de rook en geef je het vuur geen extra zuurstof. Zorg dat de sleutel altijd in de buurt van de buitendeur is, zodat je die niet meer hoeft te zoeken.”

**Meer tips voor een brandveilige woning vind je op [www.speelnietmetvuur.be](http://www.speelnietmetvuur.be) en [www.leefbrandveilig.be](http://www.leefbrandveilig.be)**

### Advies aan huis

De twee hulpverleningszones van onze provincie – Oost Vlaams-Brabant en Vlaams-Brabant West – hebben allebei een brandpreventiedienst die je graag adviseert. Ook bij je thuis.

Vraag jouw advies via de website van de hulpverleningszone.



[hvzoost.be](http://hvzoost.be)



[zvbw.be](http://zvbw.be)





DE 100STE MAG: OP STAP MET HERTOG JAN I

# “Helemaal mijn ding, dat Vlaams-Brabant vandaag”

Hij zette destijds het hertogdom Brabant op de kaart, en speciaal voor de 100ste editie van de MAG komt hij vanuit de 13de eeuw een kijkje nemen naar het Vlaams-Brabant van vandaag. “Hier kan ik best aarden”, lacht hertog Jan I.



Toegegeven, we weten niet met zekerheid hoe hertog Jan I er in werkelijkheid uitzag. Toch kunnen we vandaag met de hulp van artificiële intelligentie een gokje wagen naar zijn uiterlijk. Valt het op dat het een behoorlijk jonge hertog is? Dat is geen toeval, Jan was amper vijftien jaar toen hij de titel van hertog erfde van zijn broer, en hij stierf op zijn 42ste. Waarom hertog Jan I? Hij was hertog van Brabant van 1267 tot 1294. Een hertog die van aanpakken wist, het staatsapparaat moderniseerde, de handel uitbouwde en literatuur en cultuur deed floreren. Brabant bloeide open en dat was niet helemaal naar de zin van de aartsbischop van Keulen en graaf Reinoud I van Gelre.

## Muziek, dans en een veldslag

Ze vochten het uit in Woeringen, over de grens in Duitsland. Jan en zijn bondgenoten namen het met hun leger van 1500 ridders op tegen een overmacht van 2200 ridders. Maar ze wonnen, waardoor het hertogdom Limburg bij Brabant werd gevoegd en dat zou vijf eeuwen lang zo blijven. “Maar eerlijk? Dat wapengekletter was niets voor mij. Geef mij maar muziek, dans en literatuur”, zegt Jan. “Al zeg ik het zelf, ik was ook geen kwaad dichter. Je mag me gerust een levensgenieter pur sang noemen. Een jachtpartij of riddertornooi ▶

▶ tussendoor sloeg ik nooit af. Al was dat laatste tornooi in 1294 er eentje teveel. Het kostte me letterlijk mijn kop in de fleur van mijn leven. Maar fijn nu terug te zijn!”

### Feestjeeuh!

“Want wie had gedacht dat Vlaams-Brabant vandaag het muzikale hart van heel het land zou zijn, zelfs van heel Europa? Rockmuziek, zo heet het toch? Heel anders dan de hoofse liederen uit mijn tijd. Rock Werchter is helemaal mijn ding. Het doet me denken aan het overwinningsfeest bij de Slag bij Woeringen. Boven op een stapel biervaten sprak ik mijn soldaten toe om het feestje in gang te trekken. Hier doen ze dat op een podium met flink wat muziek en het bier vloeit nog steeds rijkelijk. Ik moet wel zeggen dat de hoppige smaak me opvalt, en dat dit moderne spul behoorlijk straf proeft. Lekker! In mijn tijd had bier een veel lager alcoholpercentage. We dronken gemakkelijk één tot twee liter per dag! Het was dan ook veiliger en gezonder dan drinkwater. Is Leuven nog steeds de bierhoofdstad? Daar werd destijds al duchtig gebrouwen. Ook witbier uit de streken van Tienen



en Hoegaarden was bij ons erg in trek. Ik herinner me vooral de norbertijnen van de Abdij van Park als echte experts. Rond mijn tijd begonnen ze misschien wel als eerste met hop te experimenteren. Blij om vandaag te proeven dat dat een succes was!”

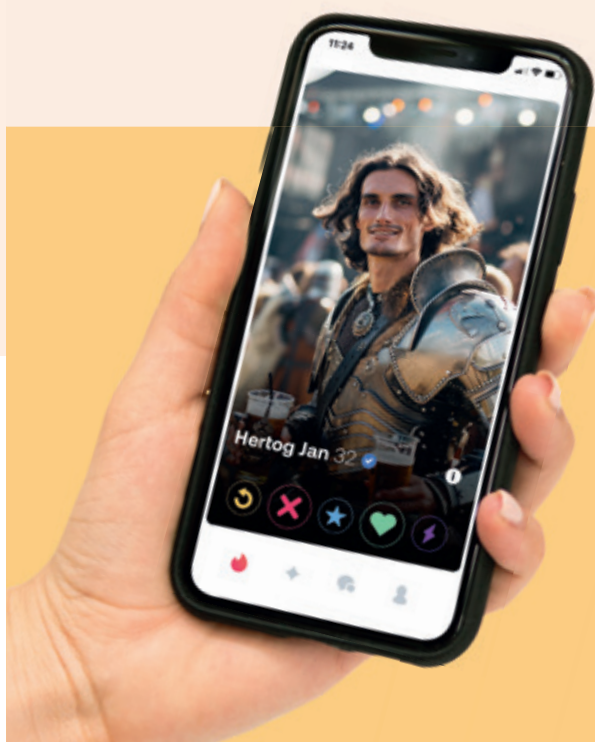
### Brabantse Wouden

“Mijn Zoniënwoud ligt er nog net zo bij als toen. Wist je dat het mijn eigendom was? Ik ging er wel vaker op jacht. Het Zoniënwoud, het Meerdaalwoud en Heverleebos, en het Hallerbos zijn echte Brabantse Wouden.” Het Zoniënwoud is zelfs sinds de jongste ijstijd altijd bebost gebleven. Het Nationaal Park Brabantse Wouden omvat liefst 10.000 hectare eeuwenoud en robuust groen, met prachtige monumentale bomen en natuur, landbouw en meanderen rivieren daartussenin. “En 230 kilometer aan holle wegen. Maar daar huizen struikrovers, dat weet iedereen”, stelt Jan I.

### Vissen in Het Vinne

Ook andere plekken in onze provincie liggen er nog min of meer zo bij als bijna achthonderd jaar geleden. “Provinciedomein Het Vinne is een bijzonder knap natuurgebied. Ik verdiende er ooit nog geld aan, want het binnenmeer deed toen dienst als viskweekvijver. De opbrengst spijsde mijn schatkist. Tot mijn zoon Jan II kwam vertellen dat hij zou trouwen met Margaretha van Engeland. Als bruidsgift schonk ik hem de opbrengsten van de visvangst.” \*

*De foto's van Hertog Jan zijn gemaakt met behulp van artificiële intelligentie. Eventuele overeenkomsten met echte personen zijn louter toevallig.*



## Match made in heaven?

Hij mag er zijn, onze Hertog Jan, ook anno 2024. “Coole levensgenieter die wel van een occasioneel riddertornooi, festival en een lokaal biertje houdt”, het klinkt goed op zijn Tinderprofiel. Ook in de 13de eeuw was Jan I populair.

“Ik viel voor de rollende ‘r’ van Margaretha van Frankrijk. Ik was amper achttien jaar toen we trouwden. Een jaar later stierf ze in het kraambed. Toen kruiste een andere Margaretha mijn pad: de dochter van de Vlaamse graaf Gwijde van Dampierre. Je weet wel, van de Guldensporenslag. We kregen vier kinderen. Op mijn 32ste was ik opnieuw weduwnaar. Trouwen was niets meer voor mij, wist ik toen. Maar vrouwelijk schoon kon ik niet weerstaan. Er volgden nog wel wat andere nakomertjes waar de geschiedschrijvers niets van hoeven te weten.”



10 JAAR FIETSSNELWEGEN

# Met de fiets naar het vliegtuig



Er werken 24.000 mensen op en rond Brussels Airport, waarvan vandaag zo'n 4% met de fiets naar het werk komt. Nu de luchthaven rechtstreeks en autovrij verbonden is met de fietssnelweg F3 Leuven-Brussel en een nieuwe fietsbrug Brucargo via de F214 ontsluit, kan dat cijfer alleen maar omhoog. Daar werkt Brussels Airport Company zelf ook aan. De ambitie? Naar drie keer meer fietsers!

Er is altijd bedrijvigheid op en rond Brussels Airport. Met 317 actieve bedrijven hoeft dat niet te verwonderen. Toch laten fietsers zich niet afschrikken in dat kloppende logistieke hart van ons land. Voor de coronapandemie pendelden ongeveer 3% van de werknemers met de fiets naar het werk. Vandaag is dat 4%, en de cijfers zitten in stijgende lijn. Daar zitten de fietssnelwegen voor iets tussen. ▶

*“Nog even en je kan vanuit alle windrichtingen veilig met de fiets naar de luchthaven.”*



- ▶ In 2021 opende een nieuwe fietsverbinding – de S-bocht – die de fietssnelweg F3 Brussel-Leuven met de luchthaven verbindt. Veilig en autovrij, en ook gewoon aangenaam om te fietsen zo vlakbij die stalen reuzen. Pendelaars hoeven dankzij dit nieuwe stukje fietssnelweg niet langer het verkeer in het centrum van Zaventem te trotseren. En sinds vorig jaar verbindt een sierlijk rode fietsbrug over de Haachtsesteenweg in Steenokkerzeel de bedrijvengroenzone Brucargo met de Fietssnelweg F214.

### Meer nieuwe fietsverbindingen

“Ik ben benieuwd naar wat de fietstellingen opleveren”, zegt Elke Bossaert, accessibility manager bij Brussels Airport. “In november werken de fietstellers op de S-bocht een jaar en kunnen we een vergelijking maken. Maar dat de nieuwe routes populair zijn, voelen we nu al aan. En er komen nog meer fietsverbindingen. De nieuwe fietssnelweg F201, parallel aan de A201, zal de luchthaven veilig met de Brusselse binnenstad verbinden. De werken starten dit jaar nog. En een nieuwe route langs de R0 legt de verbinding naar Machelen en Diegem.” Nog even en je kan dus vanuit alle windrichtingen veilig met de fiets naar de luchthaven.

### Drooglockers

Brussels Airport Company motiveert de medewerkers intussen volop om de fiets te nemen. Niet alleen met een campagne, maar met een fietsvergoeding en door te investeren in fietsstallingen, lease-fietsen, douches, lockers en zo meer.

“En zelfs drooglockers waar de natte kledij na de werkdag netjes gedroogd zijn”, zegt Elke Bossaert. “Samen met fietsmanager Steven Fagard kijken we ook naar de missing links. Welke maatregelen kunnen we nog nemen? Welke fietspaden op en rond de luchthaven kunnen nog beter? We onderzoeken ook of een deelfietsproject voor de bedrijven rond de luchthaven nuttig is.”

### Modal shift: 50-50

De fietsmanager is een aanspreekpunt voor alle bedrijven. Hij werd door Brussels Airport en de provincie Vlaams-Brabant aangesteld in het kader van het Stargate-project. Dit Europese Green Deal-project zet zich in om luchthavens én luchtvaart groener maken. Brussels Airport heeft alvast een duidelijke doelstelling voor ogen op vlak van mobiliteit: in 2040 zal minstens de helft van de werknemers en passagiers kiezen voor een duurzaam vervoersmiddel.

“Een modal shift dus. We kiezen voor duurzaamheid én voor bereikbaarheid. We beseffen best dat 4% fietsende pendelaars niet heel erg veel is in vergelijking met andere bedrijven. Maar we liggen op een atypische locatie die heel lange tijd niet heel gemakkelijk bereikbaar was met de fiets. Veel werknemers werken in shiften en pendelen in nachtelijke uren, dan is de fiets niet altijd de eerste keuze. Maar toch hebben we de ambitie om het aantal fietsers te doen stijgen, het zou mooi zijn moesten we het aantal fietsers boven de 10% krijgen.” \*

## Leve de fietssnelweg!

In 2024 werken de 5 Vlaamse provincies al 10 jaar samen aan deze kwaliteitsvolle fietsroutes. Het idee voor een beter functioneel fietsnetwerk borrelde al een tijdje in de Vlaamse provincies. De vele auto's en onaangepaste fietsinfrastructuur tussen de stedelijke gebieden zorgden voor weinig motivatie om het woon-werk verkeer met de fiets af te leggen. In 2014 bundelden de Vlaamse provincies hun ideeën en werd er een Vlaams netwerk uitgetekend van 130 fietssnelwegen oftewel 2800 kilometer. Daarnaast werd er ook een uniforme leesbaarheid ontworpen met F-bordjes en stickers én een website fietssnelwegen.be met routeplanner gelanceerd.

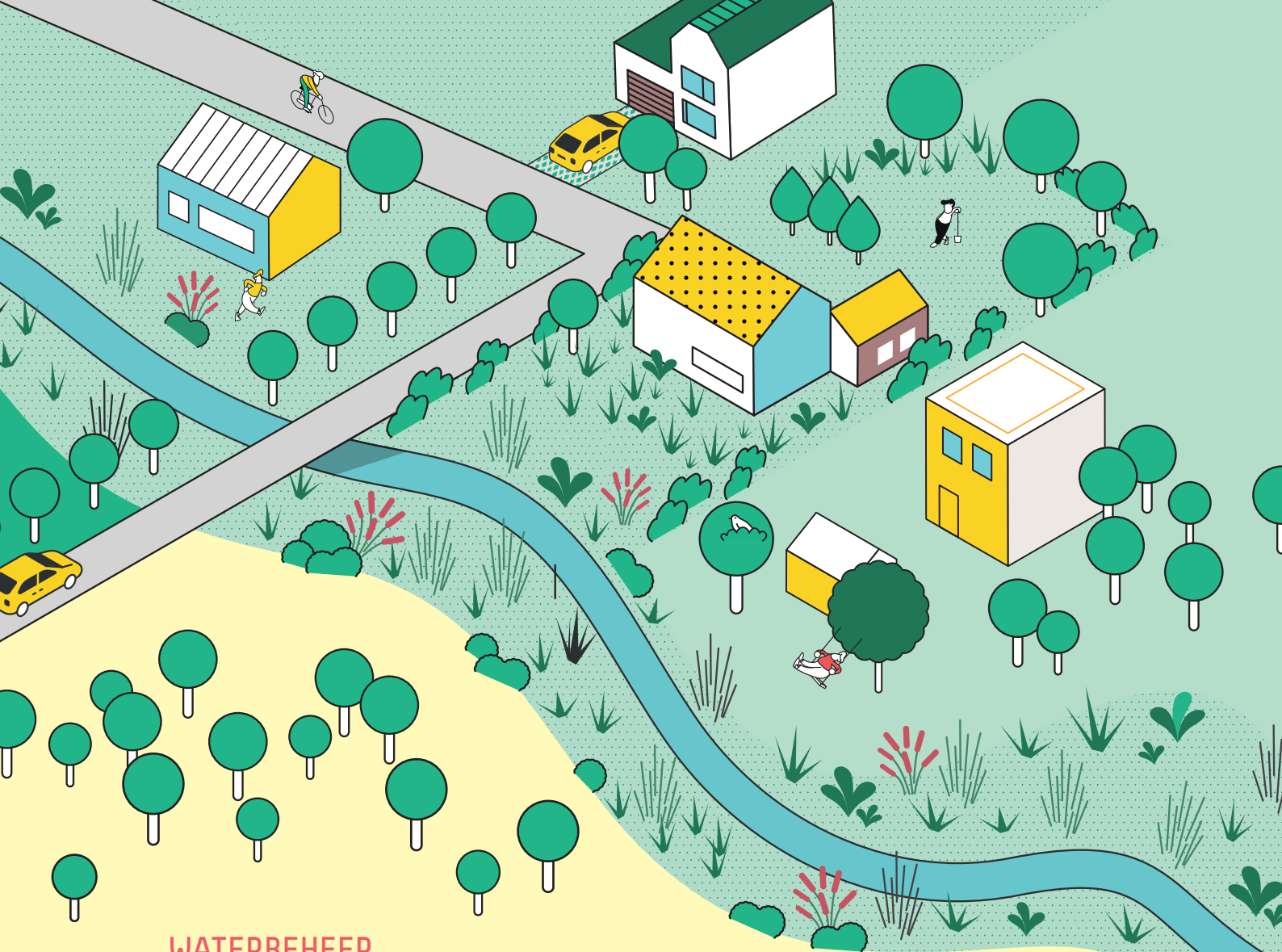
In Vlaams-Brabant telt het netwerk veertig fietssnelwegen, goed voor 390 kilometer aan vlotte, veilige en comfortabele fietsroutes. De afgelopen tien jaar werd er stevig gestudeerd, gepland en aangelegd om de routes vorm te geven. De populairste routes in Vlaams-Brabant zijn de F3 (Leuven - Brussel), F1 (Antwerpen - Brussel) en F20 (Halle-Brussel).

Waar ligt de fietssnelweg in jouw buurt? Waar wordt er nog gewerkt? Waar komt er binnenkort nog een nieuwe fietssnelweg?



Je vindt het allemaal op [fietssnelwegen.be](https://www.fietssnelwegen.be)





WATERBEHEER

# Droge voeten rond de Klapscheutbeek

Hevig regenweer voorspeld? Dan houdt Christine Kiekens haar hart vast. De angst zit erin na het noodweer van juni 2021. Toen trad de Klapscheutbeek in Lennik uit haar oevers. De garage en kelder van Christine kregen een halve meter water en modder te slikken. “Maar sindsdien houdt de beek stand.” En dat is te danken aan het slimme waterbeheer in Vlaams-Brabant.

*“Het is overweldigend om machteloos toe te kijken hoe het water je huis binnendringt.”*

Het is drie jaar geleden en intussen is de schade hersteld, maar Christine Kiekens heeft het er nog steeds moeilijk mee. “Het is overweldigend om machteloos toe te kijken hoe het water je huis binnendringt”, vertelt ze. De Klapscheutbeek achter haar woning aan de Ninoofsesteenweg in Lennik kon de grote hoeveelheid water gewoon niet meer slikken. Water en modder liepen de garage en de kelder binnen en zetten alle elektronische toestellen onder een dikke laag smurrie.

### Meer neerslagperiodes

“Ik woon hier al 34 jaar. Zo’n vijftien jaar geleden kregen we voor het eerst af te rekenen met wateroverlast. Toen zorgde de hoge grondwaterstand voor problemen. In 2021 was het helemaal anders: het noodweer in juni bracht heel veel neerslag op korte termijn. Door de klimaatverandering mogen we nog meer van zulke hevige neerslagperiodes verwachten.”

### Maaien en vuil ruimen

De dienst waterlopen van de provincie Vlaams-Brabant beheert meer dan 1.400 kilometer onbevaarbare waterlopen, waaronder ook de Klapscheutbeek. Met een gericht beheer, maar ook met investeringen in de inrichting van overstromingsgebieden pakt de provincie wateroverlast en overstromingen aan.

Na de ravage in 2021 herstelde de dienst waterlopen de oevers van de Klapscheutbeek. Die krijgt sindsdien drie keer per jaar een stevige onderhoudsbeurt. In de lente en in de zomer wordt er gemaaid en in de winter wordt het vuil in de beek weggehaald. Stroomopwaarts, ter hoogte van de Schapenstraat, richtte de gemeente Lennik een bufferbekken in. Dat stond zo in het hemelwater- en droogteplan dat de gemeente met de steun van de provincie opmaakt. En stroomafwaarts kregen de houtkanten een stevige snoeibeurt, zodat de takken het water niet stremmen. \*

## Maak je woning waterproof

Bewoonster Christine Kiekens plaatste twee waterpompen in de kelder. Haar schoonzoon verplaatste de overslag van de hemelwaterafvoer naar de beek zodat het hemelwater met de stroom mee in de beek verdwijnt. Het zijn kleine, preventieve maatregelen. Ook dat is belangrijk, want bij extreme weersfenomenen kan je nooit alle wateroverlast vermijden. Woon je in overstromingsgevoelig gebied? Denk dan aan het plaatsen van waterschotten, terugslagkleppen op waterafvoer, het waterdicht maken van buitengevels.

Met het subsidiereglement waterpreventie biedt de provincie elke gemeente die haar inwoners ondersteunt om hun woning waterbestendig te maken tot 50% subsidies. Tot 7.500 euro per woning.



Meer weten?  
[vlaamsbrabant.be/waterpreventie](https://vlaamsbrabant.be/waterpreventie)





25 JAAR ARBEIDSZORG

# Inclusieve bediening in 't Hof

In 't Hof krijg je een buitengewone bediening door mensen met een verstandelijke beperking. De bakkerij en herberg in hartje Langdorp is een uniek arbeidszorgproject.



- ▶ “Twee koffies?” Anita zoekt even op haar tablet naar de foto van koffie en duwt er twee keer zachtjes op. De visualisatie helpt haar want lezen gaat moeilijk. Met de bestelling gaat Patrick meteen aan de slag achter de toonbank, waar hij twee dampende kopjes koffie klaarzet. Anita brengt ze behoedzaam naar het tafeltje van de twee klanten. Ze krijgt er een complimentje bovenop en met een brede glimlach verdwijnt ze de keuken in om Antonio te helpen met de afwas.

‘t Hof in Langdorp is een herberg en een bakkerij als geen ander. Hier vinden mensen met een verstandelijke beperking meer dan een bezigheid. Ze bakken appelcake en lekkere broodpudding om geen restje oud brood verloren te laten gaan, ze bedienen je met de glimlach en

brengen zo hartelijkheid en leven in het Hagelandse dorp.

### Overgrootouders

Hilde Verbinnen is de drijvende kracht achter het unieke arbeidszorgproject. Haar overgrootouders baatten al op het einde van de 19de eeuw een winkeltje en een herberg uit in het mooie gebouw in het hart van het dorp. Na de Tweede Wereldoorlog werd het te zwaar voor Hildes grootmoeder, na het overlijden van haar man. De herberg en de winkel sloten maar het gebouw bleef wel in de familie. Toen haar vader in 2001 overleed, stelde zich de vraag: wat met de oude herberg?

“Ik studeerde orthopedagogie en heb een zus met een verstandelijke

beperking. De zorg voor andere mensen drijft me”, vertelt Hilde. “Dus kreeg ik het idee om een sociaal arbeidszorgproject op te starten. In 2007 richtte ik de vzw Het Hof van Vlaanderen op, naar de oude naam van de herberg. Vier jaar later opende het winkeltje en in 2012 ook de herberg.”

De vzw werkt samen met vzw Apojo uit Aarschot, die woonondersteuning en begeleiding biedt aan mensen met een beperking. Deze mensen vinden moeilijk een betaalde baan in het regulier circuit, maar vinden het wel belangrijk om net als iedereen te kunnen ‘gaan werken’. Elke dag komen er een viertal medewerkers de handen uit de mouwen steken, zo’n 25 mannen en vrouwen in totaal. Het is een moment waar ze naar uitkijken. Ook de 71-jarige Anita. “Als mijn



## Altijd warm geserveerd

Je hebt van die adresjes waar je altijd met een goed gevoel naar terugkeert. Waar het heerlijk tafelen is en je hartelijk wordt ontvangen. In enkele bijzondere horecazaken is dat met een goede reden, want de medewerkers willen je tonen welke troeven ze in huis hebben. Sociaal talent dat erin slaagt drempels te overwinnen, zoals de medewerkers van ‘t Hof in Langdorp. Dat won trouwens de **Toerisme Awards 2023** als meest inclusieve onderneming.



Meer horeca-adresjes waar ze je warm bedienen?  
[toerismevlaamsbrabant.be/thema/iedereen-toerist/warmgeserveerd.html](https://toerismevlaamsbrabant.be/thema/iedereen-toerist/warmgeserveerd.html)



voeten meewillen”, lacht ze. “Het liefst maak ik een praatje met de mensen als ik hen bedien. Werken in ‘t Hofke doet me deugd.”

### Uitbreiding

‘t Hof brengt meer dan werkvreugde naar Langdorp. “Ons dorp had geen bakker of horecazaak meer”, zegt Hilde. “‘t Hof is een plaats waar mensen elkaar kunnen ontmoeten. Maar het wordt te klein. We hebben meer ruimte nodig in de keuken om volwaardig te kunnen bakken en te werken met streek- en hoeveproducten.”

Een uitbreiding kost meer dan wat de vzw kan betalen. Gelukkig kon ‘t Hof rekenen op subsidies van het Europees Landbouwfonds voor Plattelandsontwikkeling LEADER Hageland+. Met de steun van Europa, Vlaanderen en de provincie Vlaams-Brabant komt er een grotere keuken, extra bergruimte en fietsenstallingen. De plannen zijn klaar, de werken starten kortelings. \*

*“Het liefst maak ik een praatje met de mensen als ik hen bedien.”*

Anita, 71 jaar  
Medewerker in ‘t Hofke



Meer weten?  
[thoflangdorp.be](http://thoflangdorp.be)



## Ook een idee voor een sterker platteland?

Heb jij een idee om de leefbaarheid in jouw dorp te versterken? Met een link naar innovatieve en duurzame landbouw, korte keten, biodiversiteit en de kwaliteit van het landschap? En zoek je nog financiële hulp om het uit te voeren?

Dien je project dan in via Pajottenland+ of Hageland+, de secretariaten van de LEADER-werking in onze provincie. LEADER is de naam van een omvangrijk subsidieprogramma voor de opbouw van het platteland binnen Europa. Projecten die het platteland versterken, kunnen daarbij rekenen op flink wat steun. Tot 65% van de projectkosten voor Pajottenland+. Tot 60% voor Hageland+. Zo kreeg ook ‘t Hof in Langdorp 74.717 euro voor de nodige uitbreidingsplannen.

### Wil je meer informatie?



Neem een kijkje op  
[hagelandplus.be](http://hagelandplus.be)



Neem een kijkje op  
[pajottenland.be](http://pajottenland.be)

 Pajottenland+



Hageland



VLAAMS-  
BRABANT



Medegefinancierd door  
de Europese Unie

# KALENDER lente/zomer 2024

TOT EN MET SEPTEMBER

- Vlaams-Brabant -

## Tour de Crème

Ambachtelijk en met liefde gemaakt, met melk recht van bij de boer. Het netwerk **Tour de Crème** bundelt 19 adresjes waar je het lekkerste hoeve-ijs kan krijgen. Op elk adresje kan je een mooie wandeling of fietstocht maken.

[www.bezoekdeboer.be/tourdecreme](http://www.bezoekdeboer.be/tourdecreme)



6, 7, 11 EN 14 JULI

- Eigen streek -

## Wandel de Vlaamse feestdag in

Vier de Vlaamse feestdag door op pad te gaan in eigen streek. Je hebt de keuze uit vijf uitgestippelde tochten.

- zaterdag 6 juli in Ternat
- zondag 7 juli in Merchtem
- donderdag 11 juli in Vilvoorde en Kortenen
- zondag 14 juli in Kampenhout

**Deelnemen is gratis maar vooraf inschrijven is nodig.**

**Schrijf je in via**

[www.toerismevlaamsbrabant.be/wandelzondagen](http://www.toerismevlaamsbrabant.be/wandelzondagen)



9 JUNI, 14 JULI,  
11 AUGUSTUS, 8 SEPTEMBER,  
13 OKTOBER

- Provinciedomein Het Vinne -

## Snuisteren op de Boek- en Vinylmarkt

Schattenjagers, opgelet! Elke tweede zondag van de maand landt de Boek 'n Vinylmarkt in Provinciedomein Het Vinne in Zoutleeuw en kan je volop snuisteren tussen stapels boeken en elpees. Van 10 tot 17 uur.

[www.provinciedomeinhetvinne.be](http://www.provinciedomeinhetvinne.be)

16 JUNI

- Provinciedomein Kessel-Lo -

## Wandel- en aperitiefconcert

Geniet van de fluwelen stem van pianiste en sopraan Astrid Stockman tijdens een knap wandel- en aperitiefconcert in Provinciedomein Kessel-Lo.

[www.provinciedomeinkessel-lo.be](http://www.provinciedomeinkessel-lo.be)

28 JUNI, 26 JULI,  
30 AUGUSTUS EN  
27 SEPTEMBER

- Provinciedomein Het Vinne -

## Proeven op de Vinnemarkt

Een kleine maar fijne boerenmarkt waar je lokale producten kan proeven en ontdekken, op het mooie binnenplein van de Vinnehoeve.

Telkens van 15 tot 19 uur.

[www.provinciedomeinhetvinne.be](http://www.provinciedomeinhetvinne.be)



## AUGUSTUS - OKTOBER Druiventro(t)s

Het seizoen van de tafeldruif loopt van augustus tot oktober. Het gonst dan van de activiteiten in de druivengemeenten Bertem, Hoeilaart, Huldenberg, Overijse en Tervuren. Van festivals tot tentoonstellingen en sappige wandel- en fietstochten.

[www.toerismevlaamsbrabant.be/druif](http://www.toerismevlaamsbrabant.be/druif)



ZOMER

- Provinciedomein Het Vinne -

## Floodplain-scapes: onderzoek in de Getevallei

Wist je dat de rijkdom van Het Vinne niet berust op turfwinning, maar op vis? Het is een van de verrassende nieuwe inzichten uit een archeologisch onderzoek van de KU Leuven en het centrum Agrarische Geschiedenis, in het kader van het project Floodplainscapes. De resultaten kan je ontdekken in het bezoekerscentrum van Provinciedomein Het Vinne.

[www.provinciedomeinhetvinne.be](http://www.provinciedomeinhetvinne.be)



ZOMER

- Provinciedomein Huizingen -

## Op wandel door Provinciedomein Huizingen

Ontdek de boeiende vergeten geschiedenis van het Provinciedomein van Huizingen, speur mee naar vleermuizen of verken de unieke rotstuin. Tijdens de zomermaanden kan je mee op een gratis, begeleide wandeling. Elke maand is er een ander thema.

[www.provinciedomeinhuizingen.be](http://www.provinciedomeinhuizingen.be)



AUGUSTUS  
- SEPTEMBER

- Vlaams-Brabant -

## Sprankelend Hageland

Tijdens Sprankelend Hageland serveren de wijnbouwers hun beste wijnen en kan je een kijkje nemen achter de schermen, de sfeer opsnuiven op één van de activiteiten op de wijndomeinen of je neervlijen op een wijnterras.

[www.toerismevlaamsbrabant.be/wijn](http://www.toerismevlaamsbrabant.be/wijn)




21 SEPTEMBER,  
13 OKTOBER

- domein Het Vinne en  
Webbekoms Broek -

## Persen met de sapsmobiel

De sapsmobiel van de Nationale Boomgaardenstichting doet domein Het Vinne (13/10) en het Bezoekerscentrum Webbekoms Broek (21/09) aan. Beschik je over minstens 70 kg appels en wil je ze laten persen tot heerlijk sap? Reserveer dan een plekje op deze persdag.

Inschrijven via 012 39 11 88 of [nbs@boomgaardenstichting.be](mailto:nbs@boomgaardenstichting.be)



23 AUGUSTUS

- Provinciedomein Halve Maan -

## Nacht van de vleermuis

Samen met experts van het Bezoekerscentrum Webbekoms Broek ga je met een batdetector op pad, op zoek naar de vleermuizen van de Diestse stadswallen.

[www.provinciedomeinhalvemaan.be](http://www.provinciedomeinhalvemaan.be)

28 JULI

- Provinciedomein Halve Maan -

## Webbekoms Broek per fiets

Doorkruis op de fiets, samen met een gids, het overstromingsgebied van het Webbekoms Broek en volg de weg van het water.

Een fiets huren? Dat kan via [provinciedomein.diest@vlaamsbrabant.be](mailto:provinciedomein.diest@vlaamsbrabant.be)

[www.provinciedomeinhalvemaan.be](http://www.provinciedomeinhalvemaan.be)



# De kamsalamander, een kleine waterdraak

De kamsalamander ziet er indrukwekkend uit met z'n hoge, gekartelde rugkam. Een kleine draak, zo lijkt hij wel. Tijdens de paartijd pronken de mannetjes met die rugkam om indruk te maken op de vrouwtjes. Die hebben geen kam maar zijn wel een stukje groter. Tot achttien centimeter worden ze. Daarmee is de kamsalamander onze grootste inheemse watersalamander. Toch krijg je het diertje maar zelden te zien, want het is bijzonder zeldzaam.

## Kraters als poelen

In natuurgebied de Bomputten maak je een goede kans. Het gebied strekt zich dertien hectare groot uit over Vilvoorde en Zemst. De negen bomputten, souvenirs van de Tweede Wereldoorlog, zijn nu poelen vol wriemelend waterleven. Natuurpunt legde vier extra poelen aan zodat de kamsalamander er zich nog beter thuis voelt. Je kan er mooie wandelingen maken door open weiland, omzoomd met honderden knotwilgen en houtkanten. Ook in de natuurgebieden Kollinten (Zemst) en Dorent (Vilvoorde-Zemst) vind je nog populaties van de kamsalamander.

## Provinciaal prioritaire soort

Het dier is een provinciaal prioritaire soort van Vlaams-Brabant, dat betekent dat het bedreigde diertje vaker in onze provincie voorkomt dan in de rest van Vlaanderen. Regionaal Landschap Brabantse Kouters en de regionale werkgroep Kamsalamander van Natuurpunt startten een project om het leefgebied van de kamsalamander te versterken. Met meer natuurlijke poelen, houtkanten en struikgewas als verbindingen in het landschap. Ze kregen daarvoor een subsidie voor duurzame biodiversiteitsprojecten van de provincie Vlaams-Brabant. \*





## Steun voor jouw biodiversiteitsproject

Ben je een erkende natuur- of milieuvereniging, of heeft jouw gemeente een idee om het landschap en de biodiversiteit te versterken? Dien voor 31 augustus je voorstel in.



Meer weten?  
[www.vlaamsbrabant.be/  
duurzame-  
biodiversiteitsprojecten](http://www.vlaamsbrabant.be/duurzame-biodiversiteitsprojecten)





MEDEWERKER IN DE KIJKER:  
DIENST RUIMTELIJKE PLANNING

# Plaats maken voor Rock Werchter

Heftrucks rijden af en aan, tentpalen gaan de grond in en het podium verrijst. De weide van Werchter maakt zich op voor het festivalseizoen. Het vergt een ruimtelijke evenwichtsoefening om dit grootse muziekcircus in het kleine dorp in te passen. Dat is vooral de verdienste van het team ruimtelijke planning van de provincie Vlaams-Brabant.

Het begon allemaal bijna vijftig jaar geleden in een tent aan de Chirolokalen van Werchter toen er van ruimtelijke planning nog amper sprake was. Vandaag is Rock Werchter veruit het bekendste en grootste muziekfestival van het land. Dat kan je niet zomaar organiseren op een koeienweide in landbouwgebied. "Daarom is de rockweide vandaag ingekleurd als landschapspark", zegt Katrien Putzeys, diensthoofd ruimtelijke planning van de provincie. "Maar ruimtelijke planning is veel meer dan een kleurtje op een kaart. Het gaat over hoe we omgaan met de beschikbare ruimte, over waar we wonen en werken, over hoe we de open ruimte vrijwaren. We hebben de visie op ruimte voor de volgende 25 jaar verankerd in het Beleidsplan Ruimte Vlaams-Brabant. De

provincieraad heeft dat plan eind vorig jaar goedgekeurd." De speerpunten? Zuinig ruimtegebruik, kernversterking én meer ruimte voor groen en water.

## Harde en zachte ruggengraat

Het plan is een kapstok voor ruimtelijke evoluties en initiatieven. Het zegt dus niet op welke percelen je mag bouwen of wonen en op welke niet. "Het beleidsplan Ruimte Vlaams-Brabant gaat uit van een harde en een zachte ruggengraat waarop onze ruimte steunt. De harde ruggengraat zijn alle 'harde' functies zoals wonen, werken, mobiliteit. Door deze functies te bundelen gebruiken we de ruimte zo efficiënt mogelijk. De zachte ruggengraat zijn de rivier- en beekvalleien, de natuur en landbouw, de open ruimte, en de verbindingen



## Kom naar het Ruimteforum

De provincie werkt aan een actieprogramma dat het beleidsplan Ruimte Vlaams-Brabant in de praktijk brengt. Wil je mee nadenken over mogelijke acties? Heb je suggesties of zoek je inspiratie? Kom naar het Ruimteforum op 9 september 2024 in het Provinciehuis in Leuven met als thema groenblauwe dooradering.



Meer weten?  
[www.ruimtevoor-vlaamsbrabant.be](http://www.ruimtevoor-vlaamsbrabant.be)

daartussen. Als je nadenkt over de ruimtelijke invulling van een gebied, zal je beide aspecten moeten verzoenen.”

### Belangen verzoenen

Bij ruimtelijke uitdagingen van bovenlokaal belang trekt de provincie de kar. Zoals bij de inrichting van stationsomgevingen, het strategisch project Zennevallei of Rock Werchter. Want ook al vindt het festival plaats binnen de gemeentegrenzen van Rotselaar, de gevolgen zijn voelbaar tot ver daarbuiten. Tienduizenden festivalgangers, hoe pak je dat aan in een klein dorp? Wat met de bewoners, de landbouw, de natuur, de mobiliteit, het overstroomingsgebied? Waar is er plaats voor campings en standjes buiten het terrein? “Er komen zoveel ruimtelijke aspecten

bij kijken, zoveel betrokkenen met verschillende belangen. De provincie werkt als een streekmotor om alle belangen te verzoenen met de principes uit het beleidsplan Ruimte Vlaams-Brabant als leidraad.”

### Wachten op het broedseizoen

De consensus voor het festivalterrein zelf werd vastgelegd in het Provinciaal Ruimtelijk Uitvoeringsplan (PRUP) Rock Werchter. De ruimtelijke richtlijnen voor het festival, zeg maar. En die gaan soms ver. Zo moet organisator Live Nation wachten tot na het broedseizoen om te starten met de opbouw, zodat de vogels in de aanpalende natuurgebieden zo min mogelijk gestoord worden. “Het onderzoek naar de milieueffecten maakt onderdeel uit van elk ruimtelijk uitvoeringsplan”, weet Katrien. “Samen met eventuele maatregelen om die milieu-impact te verminderen. Op basis van het PRUP Rock Werchter werd nadien het inrichtingsplan voor het landschapspark opgemaakt. Als provincie waakten we mee over de kwaliteit ervan.”

### Rondom de festivalsite

Naast het PRUP bracht de dienst ruimtelijke planning alle betrokkenen rond de tafel om een masterplan te maken voor alles wat zich rond de weide afspeelt. Van de gemeenten tot Live Nation, van het Agentschap Natuur en Bos tot de vrijwilligerswerking van Werchter en De Lijn. “We hebben het masterplan verankerd via een samenwerkingsovereenkomst tussen alle partijen waarin alle afspraken worden vastgelegd. We sturen geregeld bij als dat nodig is. Zo is er de voorbije jaren een trend ontstaan om met de camper naar Rock Werchter te komen, dus bekijken we waar we daar plaats voor kunnen maken.” \*

“De speerpunten?  
Zuinig ruimtegebruik,  
kernversterking én  
meer ruimte voor  
groen en water.”

Katrien Putzeys,  
diensthoofd ruimtelijke  
planning van de provincie



# Ongerepte oases om de hoek

Er is meer natuur in je buurt dan je wel zou denken! Echt groene parels met zeldzame fauna en flora die je alleen hier bij ons vindt. En dat gewoon om de hoek.

Toegegeven, Vlaams-Brabant is een dichtbebouwde provincie. Dat hoeft niet te verwonderen in het hart van België en Europa. Maar toch is er ook verrassend veel waardevolle natuur te vinden om tot rust te komen, te herademen en het hoofd leeg te maken. De provincie werkt graag mee om deze topnatuur te koesteren en te versterken.

## Tien gebieden

Met een grote campagne op sociale media zetten we dit voor- en najaar tien natuurgebieden, verspreid over de hele provincie, extra in de kijker. Soms klein en fijn, dan weer uitgestrekt en groot, en altijd bijzonder rijk aan fauna en flora.

Zoals de Doode Bemde, 300 hectare groot en op fietsafstand van Leuven, waar kleurrijke ijsvogels en bedrijvige bevers zich helemaal thuis voelen. In de sprookjesachtige Birrebeekvallei in Meise steken wel vierhonderd verschillende soorten paddenstoelen de kop op. En op het hoogste punt van het Pajottenland, de Kesterheide, bloeit het bijzonder zeldzame spits havikskruid aan de randen van de weiden en graslanden. Topnatuur om zorg voor te dragen en te ontdekken. \*



## ONTDEK JOUW KOESTERBUREN!

Ga op pad in het natuurgebied in jouw buurt en kom meer te weten over de typische planten en dieren uit jouw regio.



# 10 natuur-gebieden

- 1 Kesterheide
- 2 Haller- en Lembeekbos
- 3 Birrebeekvallei
- 4 Bompotten
- 5 De Groene Vallei
- 6 Doode Bemde
- 7 Wijngaardberg
- 8 Demerbroeken
- 9 Meldertbos en Mene-Jordaanvallei
- 10 Grote Getevallei

## Ontrafel de natuurgeheimen

Een wandeling is altijd een goed idee, maar hoe fijn is het als je dat ene zeldzame plantje kan benoemen? Of de zang herkent van de geelgors op de Kesterheide? En weten dat je van die ringslang in Meldertbos niet bang hoeft te zijn?

**Kom echt alles te weten over tien natuurgebieden in Vlaams-Brabant. Je hebt daarvoor alleen je smartphone nodig en dit stappenplan:**

- Download de app via [www.buur-natuur.be](http://www.buur-natuur.be)
- Open de app en geef toestemming om meldingen te ontvangen
- Zet je Bluetooth aan, die vind je bij 'Instellingen'
- Telkens je voorbij een Bluetoothpunt wandelt, ontvang je interessante weetjes op je smartphone.

Veel wandelplezier!

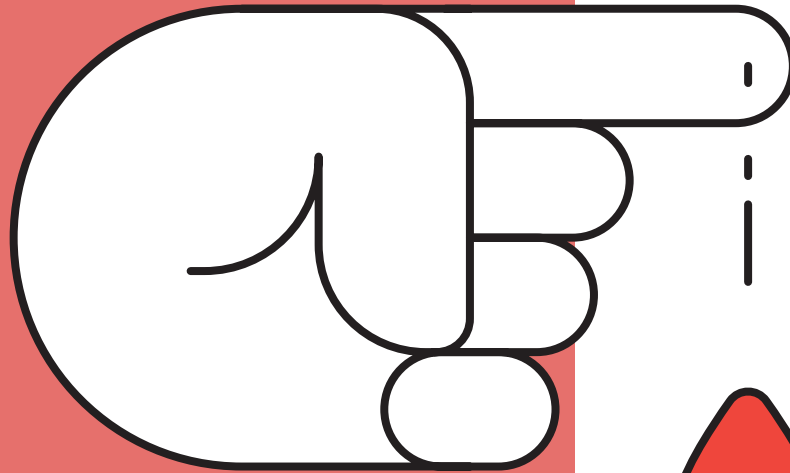


Liever geen app downloaden?  
Je vindt ook alle info over dit natuurgebied  
op <https://buur-natuur.be>



# Buur natuur!

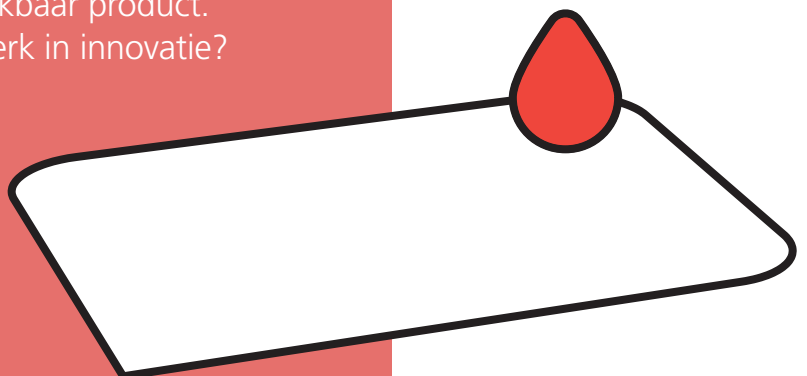
10 natuurgebieden om te koesteren



NEEM JE EIGEN BLOEDSTAAL

# Blood2 collect

Hoeven we straks niet meer naar de dokter voor een bloedtest? Niet als het afhangt van het Lammertyn lab van KU Leuven. De onderzoekers daar ontwikkelden een toestel ter grootte van een bankkaart waarmee je zelf thuis een vingerprik kan doen, en het bloedstaaltje daarna met de post kan versturen. Het Leuvense ingenieursbedrijf Comate werkt de uitvinding nu uit tot een bruikbaar product. Wat maakt onze provincie zo sterk in innovatie?





*“Sinds corona zijn we vertrouwd geraakt met zelftests en we zullen ze nog vaker zien opduiken.”*

*Ilse Sienaert,  
Investment Manager bij de afdeling  
Spin-off & Innovatie van KU Leuven  
Research & Development (LRD)*



*Sander Van den dries,  
oprichter van Comate*

We hebben de slimste professoren, artsen en topwetenschappers binnen de muren van KU Leuven en UZ Leuven. Zij zoeken naar innovatieve oplossingen voor uitdagingen op vlak van geneeskunde en gezondheidszorg. Maar een goed idee in een labo is niet genoeg. “Als er niets gebeurt met je onderzoek of uitvinding, heb je geen innovatie”, vat Sander Van den dries samen. De oprichter van Comate weet waarover hij het heeft. Zijn team ingenieurs en designers vertaalt onderzoek naar gebruiksvriendelijk producten, zoals het geval is in het project Blood2collect.

### **Met de postbode**

Het lijkt eenvoudig: een druppeltje bloed van een vingerprik vang je op met een toestelletje dat amper groter is dan een bankkaart. De juiste hoeveelheid bloed wordt automatisch afgemeten, op een papiertje gebracht en kwalitatief opgeslagen. Het kan dan met de post worden verstuurd naar een klinisch labo voor analyse. “Het is robuust en te gebruiken onder alle omstandigheden”, zegt Sander. “Maar het is een hele oefening om een complexe uitdaging te vereenvoudigen in een bruikbaar product. Het is onze bekommernis om die vertaalslag

te maken. Hoe kunnen we deze uitvinding in grote oplages produceren? Aan welke prijs? Welke materialen gebruiken we? Voldoet het aan de kwaliteitsnormen? Aan de regelgeving?”

### **Meer dan 150 spin-offbedrijven**

De uitvinding speelt in op de huidige trend in de geneeskunde en gezondheidszorg om in te zetten op zelftests. “Sinds corona zijn we vertrouwd geraakt met die tests en we zullen ze nog vaker zien opduiken”, zegt Ilse Sienaert, Investment Manager bij de afdeling Spin-off & Innovatie van KU Leuven Research & Development (LRD). “Zelftests en andere routinehandelingen die je thuis kan uitvoeren, ontlasten de huisarts die het steeds drukker krijgt. Door de groeiende wereldbevolking en de vergrijzing zal de nood aan bloedafnames ook alleen maar toenemen.”

LRD ondersteunt onderzoekers om hun uitvindingen naar de markt te brengen. De afdeling Spin-off & Innovatie hielp al meer dan 150 spin-offbedrijven opstarten. Het team specialisten helpt bij het aanvragen van octrooien, de zoektocht naar investeerders en partners, het juridische luik, maar ook met marktonderzoek



naar de levensvatbaarheid van een uitvinding. “Is het idee concurrentieel en uniek? Welke toepassingen zijn mogelijk? Op welke vraag speelt de uitvinding in?”, verduidelijkt Ilse. “Ons eigen investeringsfonds helpt met dat eerste duwtje. KU Leuven volgt de spin-offs via LRD nog enkele jaren van nabij op als actieve aandeelhouder.” ▶

“Pas als je uitvinding wordt gebruikt, krijg je innovatie.”

Sander Van den dries,  
oprichter van Comate

### ► Ecosysteem

“Een ‘technologietransferdienst’, zo heet de rol die LRD speelt”, zegt Sander Van den dries. “En KU Leuven Research & Development is een van de beste technologietransferdiensten ter wereld. We hebben hier in Vlaams-Brabant goed begrepen dat onderzoek en technologie alleen een impact kunnen hebben als ze vertaald worden naar concrete toepassingen. We hebben onderzoek op topniveau én dat wordt naar de markt gebracht. Dit ecosysteem heeft een grote economische impact.”

“Als spin-offbedrijf kan je op je eentje niet veel bereiken. Ze kunnen in Vlaams-Brabant steunen op een heel netwerk. De provincie Vlaams-Brabant is een belangrijke schakel in dat netwerk, net als Comate, de universiteit, UZ Leuven, ondernemers die weten hoe ze bedrijven uitbouwen en nog veel meer partners. Samen zetten ze onze provincie op de kaart als innovatieve regio.” \*



# Innovatiesubsidie voor vijf projecten

De provincie Vlaams-Brabant investeert in totaal 592.583 euro in vijf innovatieve projecten.

## Blood2collect

Wat als je bij jezelf bloed kon prikken en naar een labo sturen? Het is geen fictie meer. KU Leuven ontwikkelt samen met Comate een systeem waarmee je dat druppeltje heel snel en eenvoudig kan opvangen en drogen. Het toestelletje is niet veel groter dan een bankkaart. Je kan het staaltje veilig via de gewone post versturen naar een klinisch labo voor analyse.

*Innovatiesubsidie: 148.674 euro*

## Dynaferm

Het Tiense bedrijf Perseus Biomics en voedingsmultinational Puratos uit Groot-Bijgaarden ontwikkelen een technologie die de kwaliteit van een fermentatieproces sneller en gevoeliger kan controleren. Bij de productie van zuurdesembrood, bijvoorbeeld. Met minder voedselverspilling, een betere smaak en meer kwaliteit als resultaat.

*Innovatiesubsidie: 90.504 euro*

## Audio-Home

Aanvallen van draaiduizeligheid, oorsuizen en gehoorverlies: de ziekte van Ménière en Vestibulaire Migraine (VM) treffen 1% van de bevolking. Maar tijdens een consultatie bij een neus-keel-oorarts kan het gehoorverlies vaak niet (meer) gemeten worden. Met de app Audio-Home zal de patiënt een gehoorstest thuis kunnen afnemen wanneer het gehoorverlies effectief optreedt. Met de eigen smartphone en headset.

*Innovatiesubsidie: 125.308 euro*

## DWELL

Keramische bakstenen bestaan voornamelijk uit natuurlijke grondstoffen,

gebakken op hoge temperatuur (> 950°C). Dat vraagt veel energie. KU Leuven en enkele partners ontwikkelen in het project DWELL een circulaire baksteen die hoofdzakelijk uit steenpuin wordt gemaakt en toch de eigenschappen heeft van een gewone baksteen.

*Innovatiesubsidie: 117.142 euro*

## Bastion duurzame warmte

De Diestse citadel dient als pilootproject voor innovatieve, duurzame warmteoplossingen in beschermd erfgoed. Het project combineert drie groene warmtebronnen op één erfgoedsite: de oude Demerarm voor rivierwarmte, de grote Aquafincollector voor rioolwarmte en de waterhoudende Diestiaanlaag voor bodemwarmte. Samen zullen deze warmtebronnen kunnen instaan voor 20% van de warmtevraag van het centrum van Diest.

*Innovatiesubsidie: 110.955 euro*

## Vraag je subsidie voor 15 oktober

De innovatiesubsidies maken deel uit van de werking van Smart Hub Vlaams-Brabant. Met Smart Hub Vlaams-Brabant wil de provincie de kennissector versterken in 5 innovatieve clusters die belangrijk zijn voor onze regio: logistics, health, food, cleantech en creativity. De subsidie bedraagt maximum 50% van de kosten, en per project niet meer dan 150.000 euro. Een project indienen kan tot 15 oktober 2024.



Meer weten?  
[smarthubvlaamsbrabant.be](https://smarthubvlaamsbrabant.be)





# FAVORIET PLEKJE

van lezeres Kyлина Tresignie in Gooik

## Volkscafé De Cam in Gooik

"Het is het officieuze hart van Gooik en bij uitbreiding misschien van heel het Pajottenland. Oergezellig en authentiek, zoals de streek zelf. Als kind al kwam ik hier vaak met de familie, na een wandeling. Elke tweede donderdag van de maand spreken we af met vrienden in De Cam voor een toffe avond. Je vindt de lekkerste smaken van de streek op de menukaart, zoals balletjes met warme krieken of een goedgevulde charcuterieplank die recht uit de tijd van Bruegel lijkt te komen."

"Ik denk niet dat je elders zo'n groot aanbod aan lambiekbieren vindt. Je moet echt het degustatiepallet van 't moment proeven. Lambiek komt er nog uit een stenen kruik. Maar ik moet toegeven, ik ben er niet zo'n grote fan van. Dan liever een Guuëkenèr, een lekkere blonde tripel met hop, gemaakt van graan, hop en witloofwortels uit het Pajottenland."

Goed om weten, op de zolder kan je het Volksinstrumentenmuseum binnestappen. En aan de overkant van het binnenplein rusten de vaten van de Oude Geuzestekerij De Cam.

[www.decam.info](http://www.decam.info)

## Op bedevaart naar de Woestijn

Een woestijn in Gooik? Jazeker, het gehucht Woestijn is een schilderachtige plek en een eeuwenoud bedevaartsoord. De witte Woestijnkapel staat hier al sinds 1600, en delen ervan zijn nog veel ouder. De glooiende Pajottenland trakteert je op vergezichten over landerijen, over de vallei van de Molenbeek, de Kesterheide, de Zavelberg en de windmolen van Lombeek.

**AFSTAND:** 10 km

### STARTPUNT:

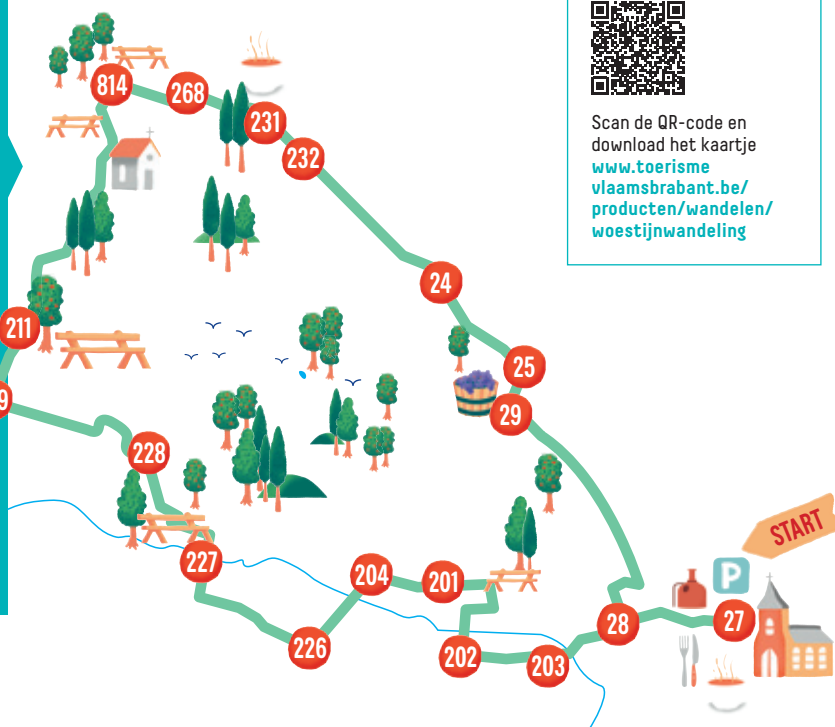
Sint-Niklaaskerk, Kerkplein, 1755 Gooik

### VOLG DE KNOOPPUNTEN

27, 28, 29, 25, 24, 232, 231, 268, 814, 229, 228, 227, 226, 204, 201, 202, 203, 28, 27



Scan de QR-code en download het kaartje [www.toerisme.vlaamsbrabant.be/producten/wandelen/woestijnwandeling](http://www.toerisme.vlaamsbrabant.be/producten/wandelen/woestijnwandeling)







## VOLKSCAFÉ DE CAM in Gooik

Ontdek waarom dit het favoriete plekje in Vlaams-Brabant is van lezeres Kyлина Tresignie op pagina 31.

### JOUW FAVORIET PLEKJE VOLGENDE KEER HIER?

Mail dan je foto met een woordje uitleg erbij naar [info@vlaamsbrabant.be](mailto:info@vlaamsbrabant.be)

Misschien krijg je er een geschenkbond voor Straffe Streekproducten bovenop!